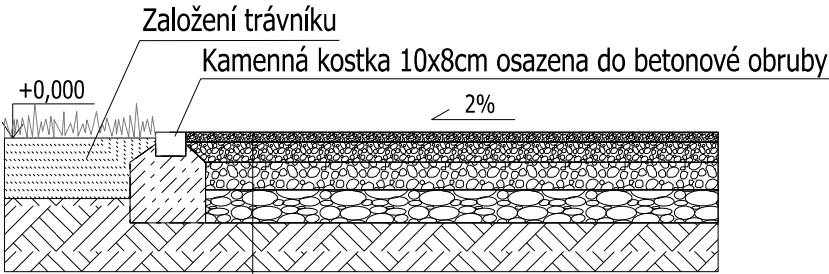


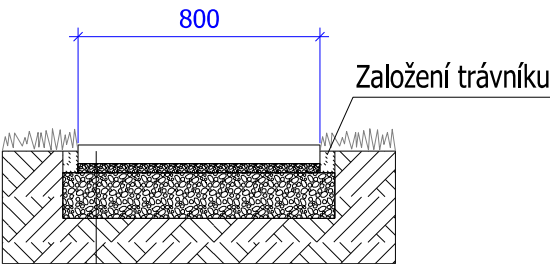
Zpevněné plochy s povrchem mlatovým



Hlinitý písek (mlat)	40 mm
Kamenivo frakce 8-16 mm	60 mm
Kamenivo frakce 16-32 mm	70 mm
Kamenivo frakce 63-125 mm	80 mm
Celkem	250 mm

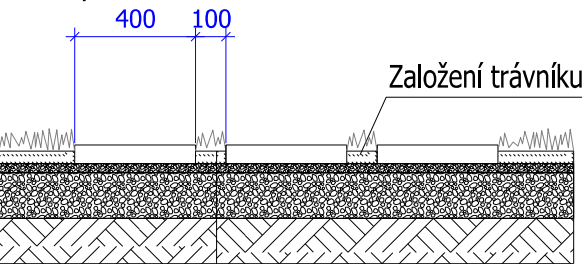
Šlapáky v trávniku

Příčný řez



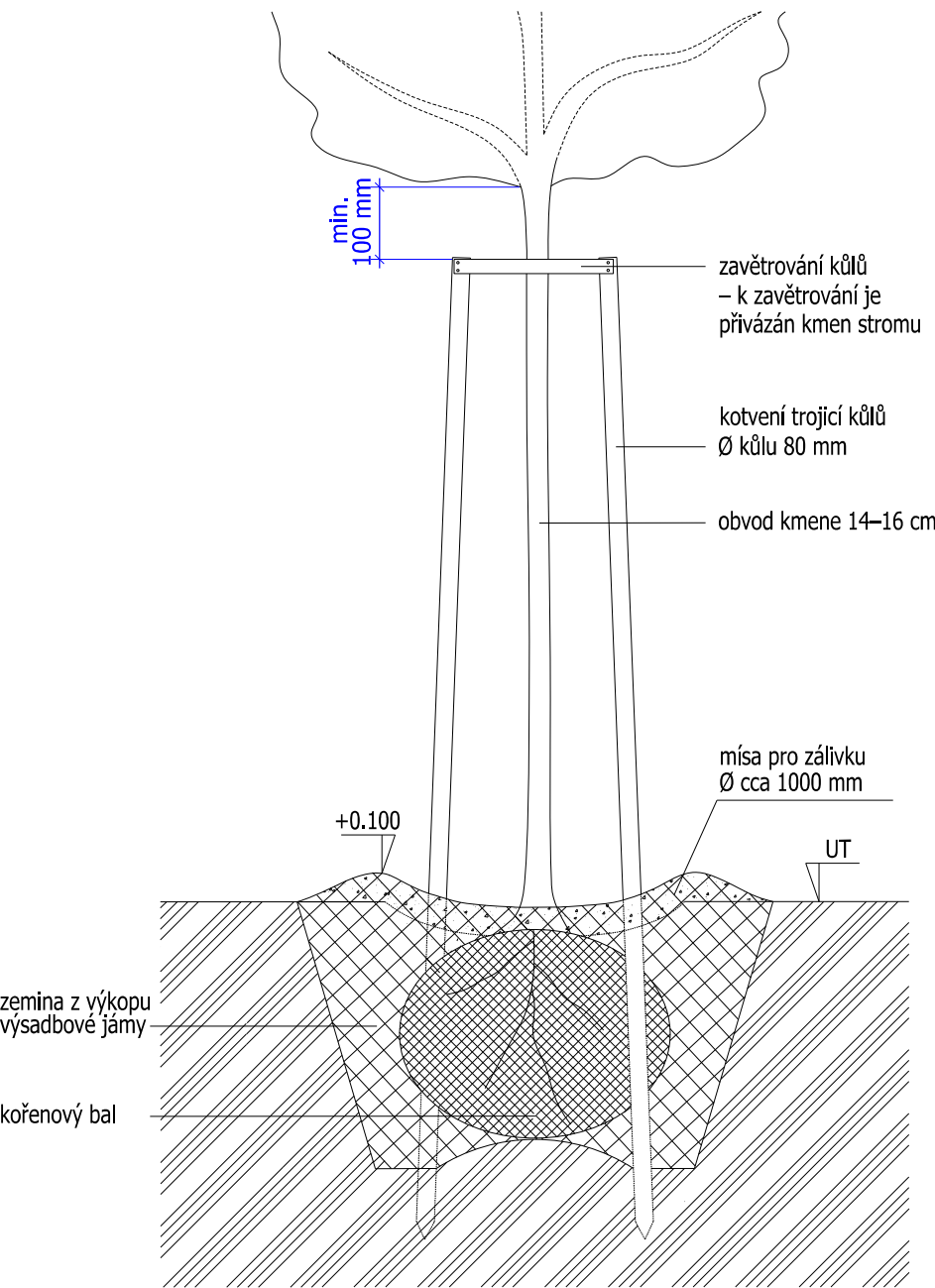
Betonová dlaždice 800x400x62 mm	62 mm
Kladečí vrstva drcené kamenivo fr. 4–8 mm	30 mm
Nosná vrstva drcené kamenivo fr. 0–32 mm	150 mm
Zhutněná pláň	
Celkem	242 mm

Podélný řez



Tříděná zahradní zemina	42 mm
Kladečí vrstva drcené kamenivo fr. 4–8 mm	30 mm
Nosná vrstva drcené kamenivo fr. 0–32 mm	150 mm
Zhutněná pláň	
Celkem	222 mm

Řez osazení listnatého stromu



Poznámka:
Před započítáním prací je nutno vytyčit všechny IS příslušnými správci sítí, včetně přípojek přímo na staveništi a provést jejich ochranu. Při veškerých zemních pracích, zejména výkopových je nutno chránit je takovým způsobem, aby nedošlo k jejich poškození. Při pracích v blízkosti podzemního vedení je nutno provádět výkopy ručně podle požadavků správců inženýrských sítí!

Souřadný systém: JTSK Výškový systém: Bpv Kótováno v milimetrech

		Zpracovatel: Atregia s.r.o. Vážného 10, Brno 621 00 email: info@atregia.cz		Investor: Městská část Praha 12 Generála Šišky 2375/6, 143 00 Praha - Modřany email: ledvína.pavel@praha12.cz, tel.: +420 602 728 356	
HIP: Ing. Barbora Májková		Zpracoval: Ing. Eva Fridrichová			
Název akce: Adaptační opatření na sídlištních plochách v MČ Praha 12			Datum:	07/2023	Autorizační razítko:
			Stupeň:	DPS	
			Měřítko:	schéma	
			Číslo zakázky:	131/2023	
Část PD: D.1 Lokalita 1 - Hausmannova			Formát:	2xA4	
			Číslo výkresu:	Číslo paré:	
Název výkresu: Vzorové řezy			D.1.7		